



「まほろば河太郎」

たかはた

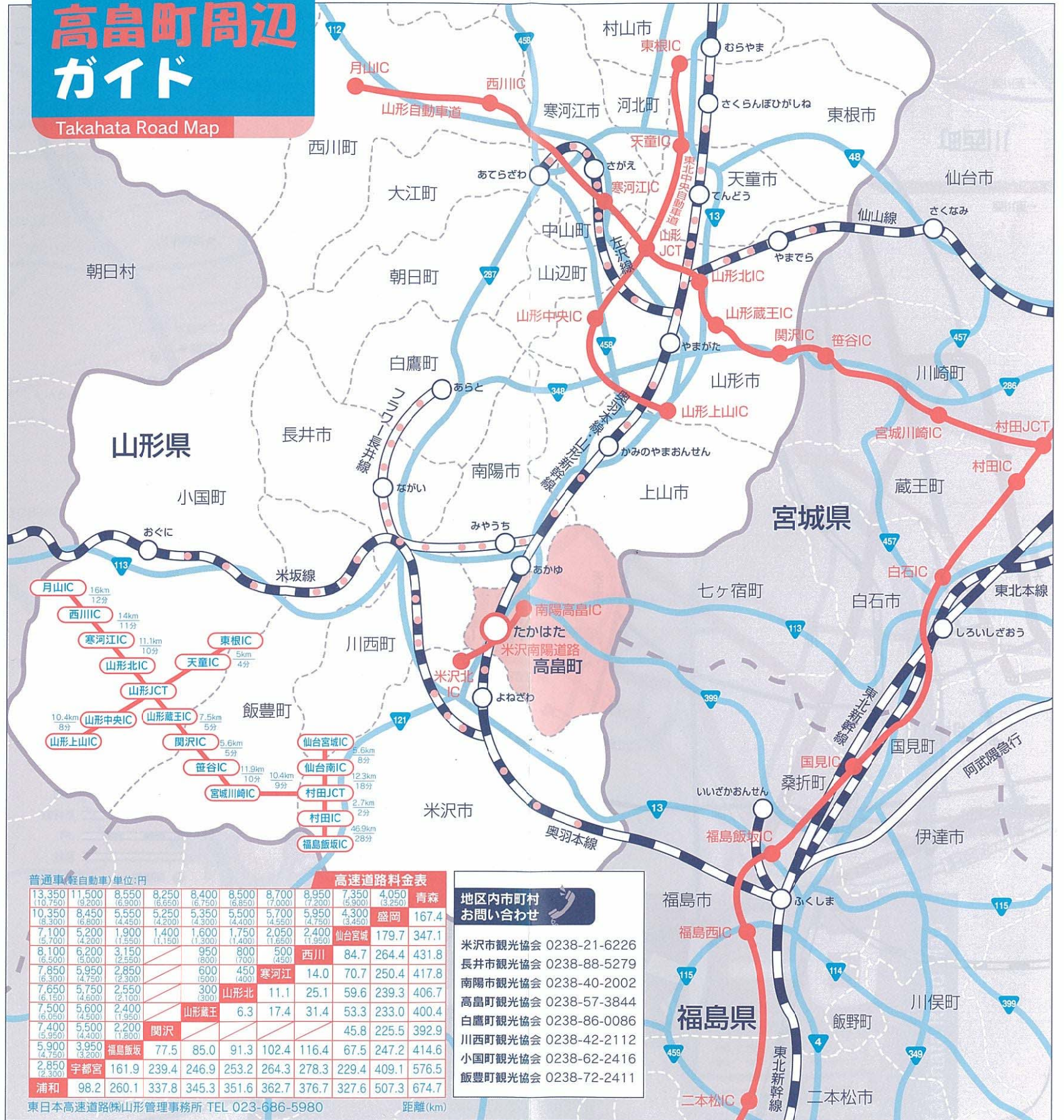
まほろばの里

ロードマップ
Takahata Road Map



高畠町周辺 ガイド

Takahata Road Map



普通車(軽自動車)単位:円

高速道路料金表												
13,350 (10,750)	11,500 (9,200)	8,550 (6,900)	8,250 (6,650)	8,400 (6,750)	8,500 (6,850)	8,700 (7,000)	8,950 (7,200)	7,350 (5,900)	4,050 (3,250)	青森		
10,350 (8,300)	8,450 (6,800)	5,550 (4,450)	5,250 (4,200)	5,350 (4,400)	5,500 (4,550)	5,700 (4,850)	5,950 (4,750)	4,300 (3,450)	盛岡	167.4		
7,100 (5,700)	5,200 (4,200)	1,900 (1,550)	1,400 (1,150)	1,600 (1,400)	1,750 (1,550)	2,050 (1,850)	2,400 (1,950)	仙台宮城	179.7	347.1		
8,100 (6,500)	6,200 (5,000)	3,150 (2,550)	950 (800)	800 (700)	500 (450)	西川	84.7	264.4	431.8			
7,850 (6,300)	5,950 (4,750)	2,850 (2,300)	600 (500)	450 (400)	寒河江	14.0	70.7	250.4	417.8			
7,650 (6,150)	5,750 (4,600)	2,550 (2,100)	300 (300)	山形北	11.1	25.1	59.6	239.3	406.7			
7,500 (6,050)	5,600 (4,500)	2,400 (1,950)	山形蔵王	6.3	17.4	31.4	53.3	233.0	400.4			
7,400 (5,950)	5,500 (4,400)	2,200 (1,800)	関沢				45.8	225.5	392.9			
5,900 (4,750)	3,950 (3,200)	福島飯坂	77.5	85.0	91.3	102.4	116.4	67.5	247.2	414.6		
2,850 (2,300)	宇都宮	161.9	239.4	246.9	253.2	264.3	278.3	229.4	409.1	576.5		
浦和	98.2	260.1	337.8	345.3	351.6	362.7	376.7	327.6	507.3	674.7		

地区内市町村 お問い合わせ


- 米沢市観光協会 0238-21-6226
- 長井市観光協会 0238-88-5279
- 南陽市観光協会 0238-40-2002
- 高畠町観光協会 0238-57-3844
- 白鷹町観光協会 0238-86-0086
- 川西町観光協会 0238-42-2112
- 小国町観光協会 0238-62-2416
- 飯豊町観光協会 0238-72-2411

東日本高速道路(株)山形管理事務所 TEL 023-686-5980

距離(km)

高畠町 中心部

Takahata Road Map



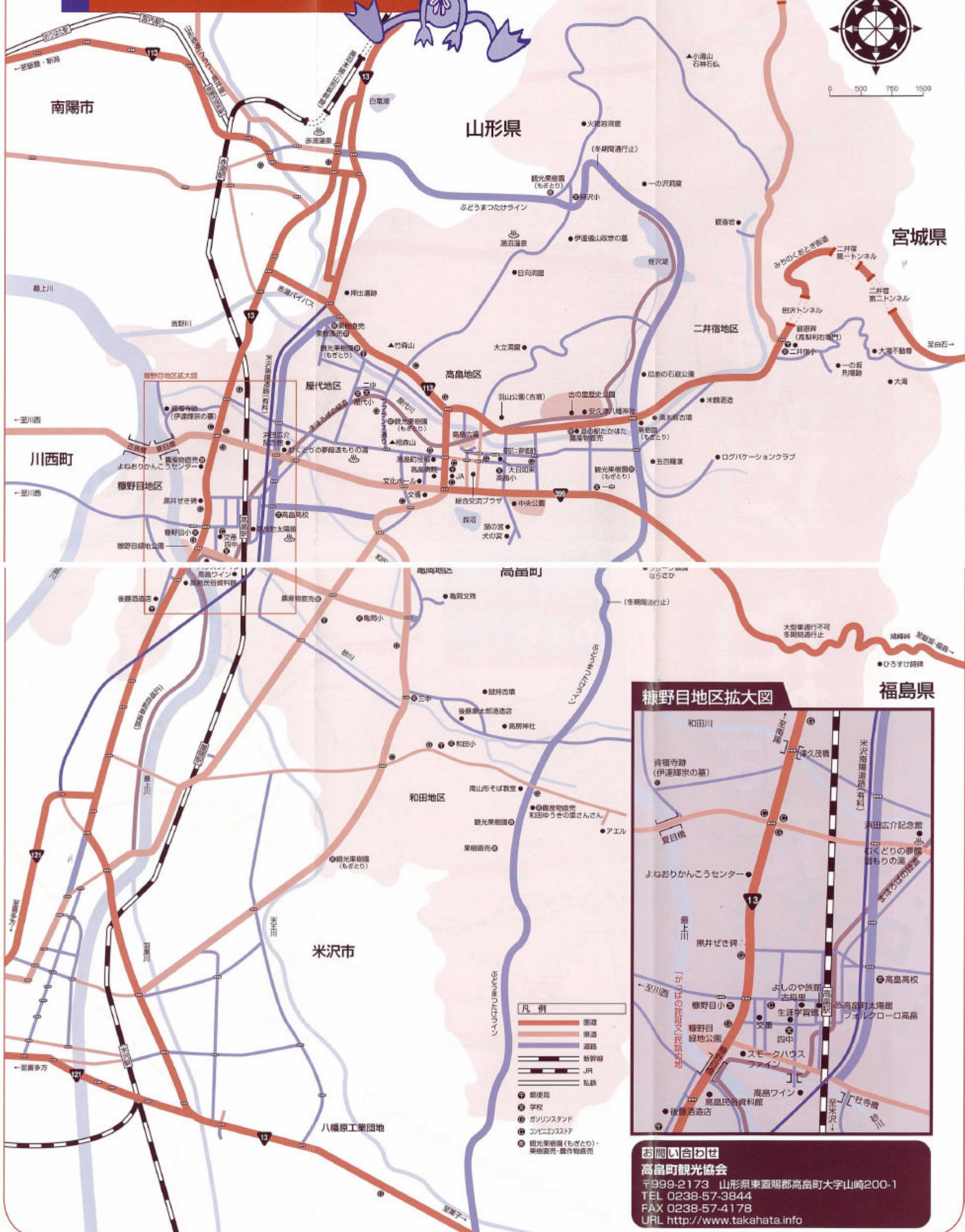
- 凡例**
- 国道
 - 県道
 - 道路
 - T 郵便局
 - 文 学校
 - G ガソリンスタンド
 - C コンビニエンスストア
 - 直 観光果樹園 (もぎとり)
・果樹販売・農作物直売

地図の方位・距離・物件の位置はほぼ正確ですが、多少異なる場合があります。

高畠町 ロードマップ



高畠くん
たかはたくん



お問い合わせ
高畠町観光協会
〒999-2173 山形県東置賜郡高畠町大字山崎200-1
TEL 0238-57-3844
FAX 0238-57-4178
URL <http://www.takahata.info>

地図の方位・距離・物の位置はほぼ正確ですが、多少異なる場合があります。